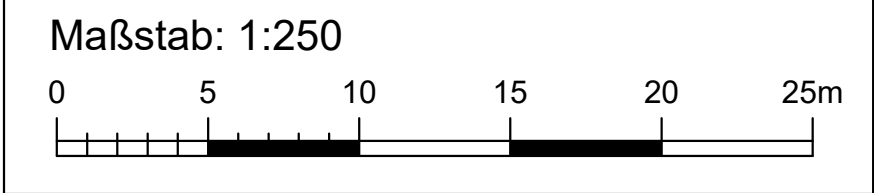


Rückhalteraum Wyhl/ Weisweil;
BW 6.091: Brücke über Mühlbach, Wyhler Rheinstraße
Lageplan


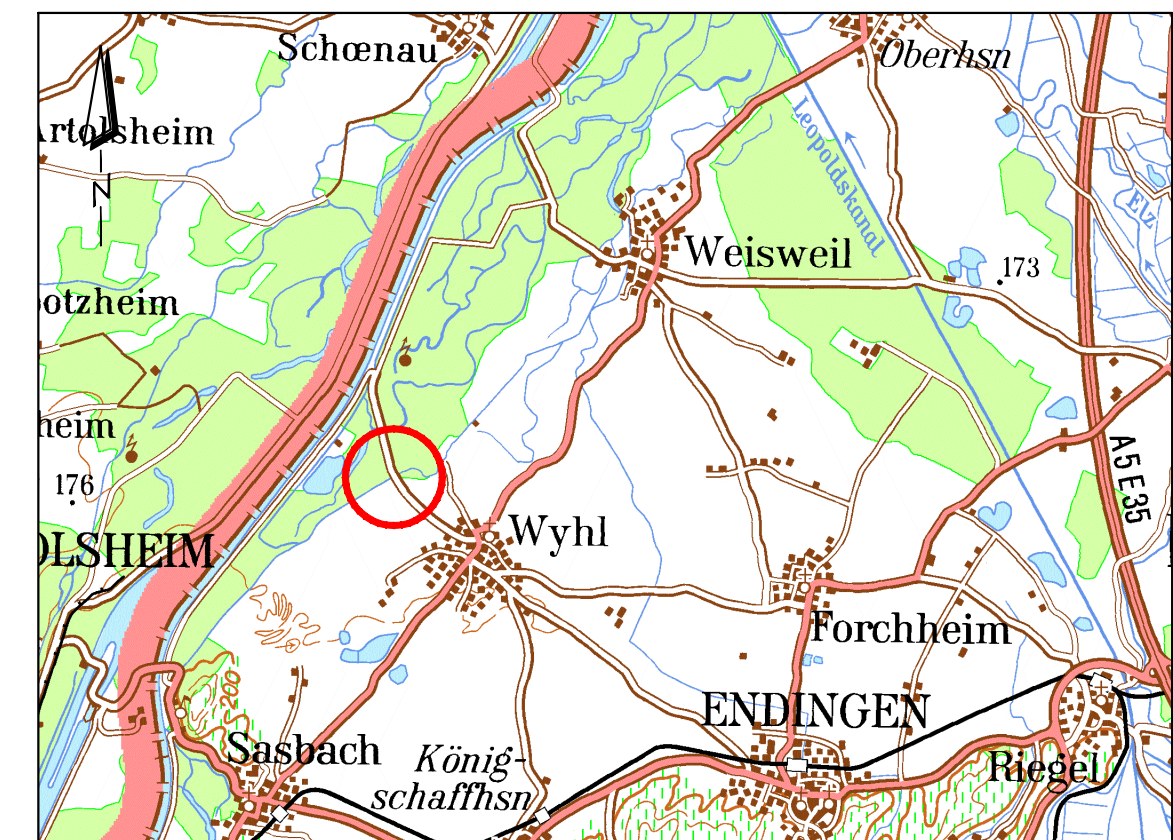


Legende:

- Bestandshöhe [m+NN]
- Planungshöhe [m+NN]
- Planung
- Bestand
- Baukorridor
- (Damm-) Böschung
- Gewässer
- Bauwerk, Beton
- Wegbankett, Berme
- Asphalt-, Pflaster-, Schotterweg

Leitungen Planung:

- LWL-Steuerkabel und 0,4 kV Stromleitung
- Leerrohr



Regierungspräsidium Freiburg
Abteilung Umwelt



Rückhalteraum Wyhl/Weisweil

BW 6.091: Brücke über Mühlbach; Wyhler Rheinstraße

Rohrdurchlässe 0.28 ersetzt durch Brücke

Lageplan

WALD+CORBE

Ingenieurbüro für Wasserbau, Wasserwirtschaft und Tiefbau
BERATENDE INGENIEURE
Am Hecklehamm 18 76549 Hügelsheim
Telefon (07229) 1876-00 Telefax (07229) 1876-777

Regierungspräsidium Freiburg
Abteilung Umwelt
Ref. 53.3, "Integriertes Rheinprogramm"
Bissierstr. 7, 79114 Freiburg

bearb.:	1.07.2010	Ro/Sk
gez.:	1.07.2010	Sk/Ste
gepr.:	1.07.2010	Ro

zum Antrag vom 18.12.2018
gehörend

Maßstab: 1 : 250

Datum: 14.12.2018

Plan Nr.: 13/071/02/02

Anlage 8.6

Blatt: 1