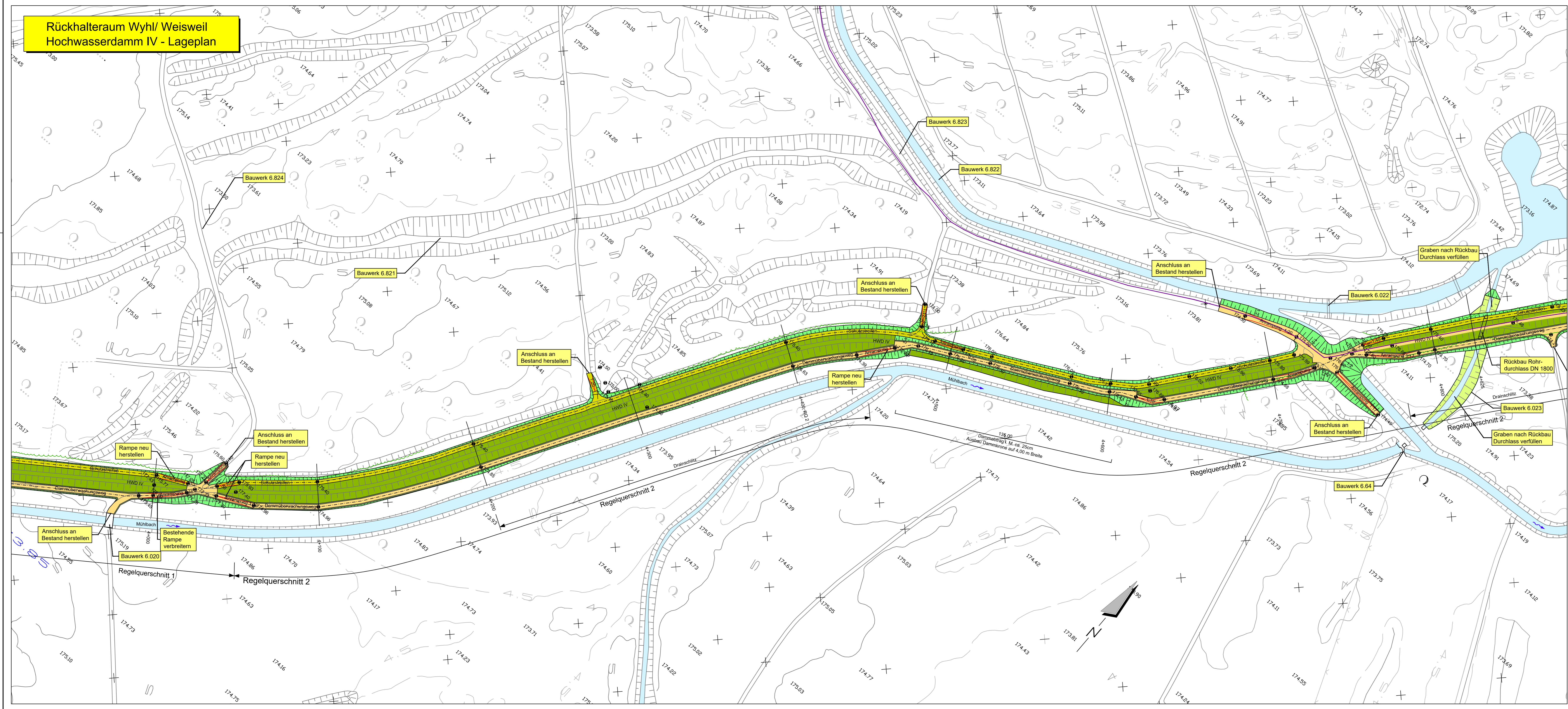
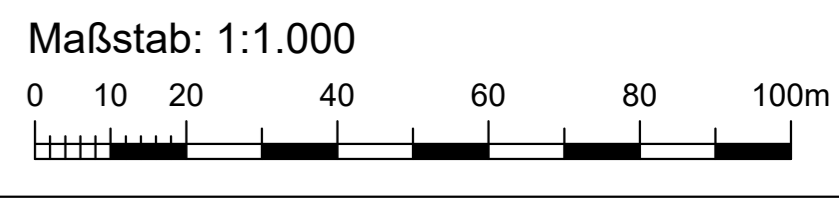


Rückhalteraum Wyhl/ Weisweil  
Hochwasserdamm IV - Lageplan




Legende:

- 171,50 + Bestandshöhe [m+NN]
- 173,30 + Planungshöhe [m+NN]
- Planung
- Bestand
- - - Neue Damm-/ Wegachsen
- ~ ~ ~ Bestehende Waldgrenze
- [Green hatched] (Damm-) Böschung
- [Blue] Gewässer
- [Green] Bereich ohne Eingriff
- [Yellow] Wegbankett, Berme
- [Orange/Yellow] Schotter-, Schotterrasenweg

Leitungen Planung:

- [Purple line] 20 kV Erdleitung, LWL-Steuerkabel



**Rückhalteraum Wyhl/Weisweil**  
**BW 6.72 - Hochwasserdamm IV**  
Teilpolder 1, von KM 3+925 bis KM 4+875  
Lageplan

**WALD+CORBE**  
Ingenieurbüro für Wasserbau, Wasserwirtschaft und Tiefbau  
BERATENDE INGENIEURE  
Am Heckschloß 18 76549 Hügelheim  
Telefon (07229) 1876-00 Telefax (07229) 1876-77

Regierungspräsidium Freiburg  
Abteilung Umwelt  
Ref. 53.3, "Integriertes Rheinprogramm"  
Bissierstr. 7, 79114 Freiburg

bearb.:	1.07.2010	Ro/Ma	zum Antrag vom ...18.12.2018
gez.:	1.07.2010	St/Bau/Ma	gehörend
gepr.:	1.07.2010	Ro	
Maßstab:	1 : 1.000		Freiburg, den 14.12.2018
Plan Nr.:	13/022/02/12		Anlage: 13.1 Blatt: 2