









Arten der Vogelschutzrichtlinie: Bestand (Lebensstätten)


Erhaltung der Populationen und ihrer Lebensstätten in ihrem derzeitigen Erhaltungszustand bzw. Aufwertung verschlechterter Populationen und ihrer Lebensstätten


Vogelschutzgebiet "Rheinniederung Sasbach-Wittenweier"


Lebensstätte	Arten	Status	Bewertung
	A004 Zwergtaucher	Brut- und Rastvogel	B (Brutlebensstätte), B (Rastlebensstätte)
	A070 Gänsesäger	Brut- und Rastvogel	B (Brutlebensstätte), B (Rastlebensstätte)
	A118 Wasserralle	Rastvogel	B
	A229 Eisvogel	Brut- und Rastvogel	A (Brutlebensstätte), A (Rastlebensstätte)
	Entenvogel und weitere Vogelarten der Gewässer ¹	Rastvogel	B
	A072 Wespenbusard	Brutvogel	A
	A073 Schwarzmilan	Brutvogel	A
	A099 Baumfalk	Brut- und Rastvogel	A (Brutlebensstätte), A (Rastlebensstätte)
	A230 Bienenfresser	Rastvogel	A
	A075 Seeadler	Rastvogel	B
	A193 Flussschwalbe	Brutvogel	B
	A207 Hohltaube	Brutvogel	C
	A234 Grauspecht (Lebensstätte im Wald)	Brutvogel	C
	A238 Mittelspecht	Brutvogel	B
	A233 Wendehals	Brutvogel	B
	A234 Grauspecht (Lebensstätte im Offenland)	Brutvogel	C
	A236 Schwarzspecht	Brutvogel	B
	A338 Neuntöter	Brutvogel	B

¹ Im VSG kommen zusätzlich folgende Entenvögel und weitere Vogelarten der Gewässer als Rastvögel vor:
A005 (Haubentaucher), A017 (Kormoran), A021 (Rohrdommel), A027 (Silberreiher), A028 (Graureiher),
A039 (Saigang), A041 (Blassgans), A043 (Graugans), A050 (Pfeifente), A051 (Schnatterente),
A052 (Krickente), A053 (Stockente), A055 (Knäkente), A056 (Löffelente), A058 (Kobbenente),
A059 (Tafelente), A061 (Reiherente), A067 (Schellente), A068 (Zwergsäger)


Grenze FFH-Gebiet


Grenze Vogelschutzgebiete


Grenze Naturschutzgebiete


Gemarkungsgrenze

Die in den Karten 1 + 2 dargestellten Symbole/Vogelarten, die in der o.g. Legende nicht aufgeführt werden, umfassen die vom Vorhaben nicht betroffenen Vogelschutzgebiete "Elzniederung zwischen Kenzingen und Rust" sowie "Johanniterwald"

Managementplan
für das FFH-Gebiet 7712-341
"Taubergieße, Elz und Ettenbach"
und Vogelschutzgebiete

Karte 2
Bestands- und Zielkarte
Arten der Vogelschutzrichtlinie
Teilkarte 2 + 3

Bearbeiter: INULA, Dr. H. Hunger & Dr. F.-J. Schel
Gezeichnet: Steffen Wolf
Geprüft: September 2019
Stand der Kartierung: April 2018
Maßstab: 1 : 5.000

geplant mit Mitteln des EU

Baden-Württemberg
Ministerium für Umwelt, Klimaschutz, Landwirtschaft und Verbraucherschutz

REGIERUNGSPRÄSIDIUM FREIBURG
Abteilung Umwelt - Referat 53.3

BÜRO FÜR UMWELTPLANUNG
Dietrich Koch, Dipl.-Ing. Landschaftsplanung
Tel. 04465/945881, email: koch.mu@online.de
Fax 04465/945882

Rückhalteraum Wyl / Weisweil
Natura 2000 - Verträglichkeitsstudie

Karte 1:
Vogelarten/Lebensstätten des VS-Gebietes Nr. 7712-401
"Rheinniederung Sasbach-Wittenweier" im
Untersuchungsraum RHR Wyl/Weisweil

Maßstab: verkleinert aus 1 : 5.000
Plan Nr.: 00 / 000 / 00 / 00

Datum: 09 / 2019
Anlage: 3
Blatt: 1/1