





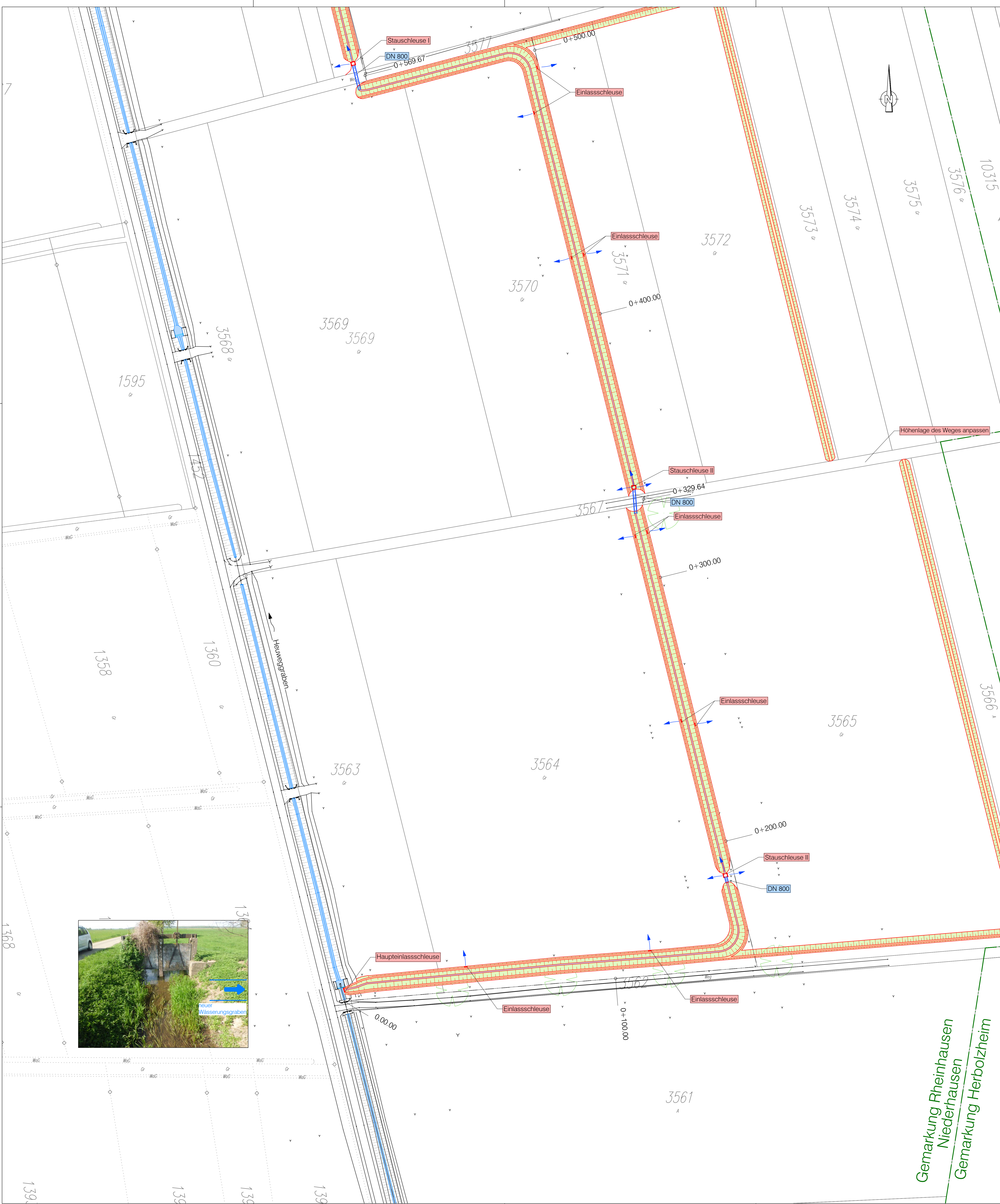


Legende:

-  vorh. Zuleitung zur Wässerung
-  Hauptzuleiter Ost von Elz bis L 111
-  Mühlenholgraben parallel L 111
-  gepl. Zuleiter zur Ersatzwässerung
-  DN 800 - Rohrstrecke
-  gepl. Damm



Gemarkung Rheinhausen
 Niederhausen
 Gemarkung Herbolzheim

| | | | | |
|--|--|---|-----------|--|
| Ä | "K", "E" Änderungen und Ergänzungen gemäß Besprechung vom 07.09.2017 | 29.09.2017 | C Braun | SchnHö |
| Index | "K" = Änderung, "E" = Ergänzung | Datum | Gez. | Gepr. |
| Genehmigungsplanung Erlaubnisverfahren | | 1. Fertigung | | |
| WV SÜDLICHE ORTENAU Sicherung der Wasserversorgung im südlichen Ortenaukreis Ersatzwässerungsgebiet im LSG östlich des Heuweges | | Anlage - Plan-Nr. 4 - 2a Projekt-Nr. 2013-280 L-2a_LP-510-2 Maßstab 1:500 | | |
| Blattinhalt: | | Datum Name | | |
| Lageplan 2 | | Verm. | | |
| | | Gez. | März 2016 | SchnHö |
| | | Gez. | März 2016 | C Braun |
| | | Gepr. | März 2016 | SchnHö |
| Auftraggeber: Wasserversorgungsverband Südliche Ortenau Rathausplatz 1 77975 Ringsheim <i>Humboldt</i> | | Planverfasser: ZINK INGENIEURE Ingenieurbüro für Tief- und Wasserbau <i>Stecher</i> | | Poststraße 1 - 77886 Laß Tel. 07843 7034-0 Fax 49 95/0/981 |
| Datum: 05.12.2016 | | Verbandsvorsitzender: Stempel/Unterschrift Datum: 05.12.2016 | | |