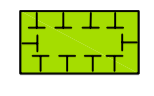


















**Grünordnung:**

-  Flächen für Maßnahmen zum Schutz, zur Pflege und zur Entwicklung von Natur und Landschaft (§9 Abs. 1 Nr. 20 BauGB)
-  F1: Anlage eines Grünstreifens mit mind. 30 % Blumenanteil aus regionalem Saatgut
-  Pflanzung von Bäumen
-  Erhalt von Bäumen

**Sonstiges**

-  Erhalt: Garten (60.60)
-  Baugrenze
-  Straße
-  Wohngebiet inkl. Privatgärten
-  Sonstige Grünflächen
-  Fahrrad-/Fußweg
-  Archäologisches Kulturdenkmal
-  Wasserschutzgebiet Nr. 316044 "Rheinhausen" - Schutzgebietszone III und IIIa
-  Wasserschutzgebiet Nr. 316044 "Rheinhausen" - Schutzgebietszone I und II bzw. IIa
-  Vogelschutzgebiet Nr. 7712402 "Elzniederung zwischen Kenzingen und Rust"
-  Gebäude
-  Flurstücksgrenze
-  Geltungsbereich

**Gemeinde Rheinhausen**

Umweltbericht mit integriertem Grünordnungsplan "Spöttfeld"

**Verfahrensstand**

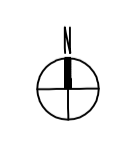
Frühzeitige Beteiligung  
26.07.2017

**Anlage 1 Bestands- und Bewertungsplan**

**Plandaten**

M. 1 / 1.000  
im Originalformat (siehe unten)

Plandatum: 17.07.2017  
 Bearbeiter: Beer  
 Projekt-Nr.: 17-038  
 Planformat: 660 x 400





**Freiraum- und LandschaftsArchitektur**  
 Dipl.-Ing. (FH) Ralf Wermuth

Hartheimer Str. 20  
 79427 Eschbach  
 Fon 07634 - 694841-0  
 Fax 07634 - 694841-9  
 buero@FLA-wermuth.de  
 www.FLA-wermuth.de