






Ersatzmaßnahme E1 auf Flurstück 411/7, Gemarkung

-  Maßnahme E 1:
Brombeergebüsch zurückdrängen und
Feldgehölz von Nord nach Süd auslichten und
auf den Stock setzen.

Sonstiges

-  Biotop nach §30 BNatSchG Nr. 177123160-407 und -408
-  Flurstück 411/7
-  Gebäude
-  Flurstücksgrenze

Gemeinde Rheinhausen

Umweltbericht mit integriertem Grünordnungsplan
"Erweiterung Bürgerzentrum"

Verfahrensstand

Satzungsfassung
20.12.2017

Anlage 3
Lageplan Ersatzmaßnahme E1

Plandaten

M. 1 / 2.000
Im Originalformat (siehe unten)

Plandatum: 07.12.2017

Bearbeiter: Beer
Projekt-Nr: 16-044
Planformat: A 4



Freiraum- und LandschaftsArchitektur
Dipl.-Ing. (FH) Ralf Wermuth

Harthheimer Str. 20
79427 Eschbach
Fon 07634 - 694841-0
Fax 07634 - 694841-9
buero@FLA-wermuth.de
www.FLA-wermuth.de