















Bestand- und Bewertung

-  Acker mit fragmentarischer Unkrautvegetation (37.11 - 4 ÖP)
-  Feldweg (60.24 - 4 ÖP)
-  Grasarreiche Ruderalvegetation (35.64 - 11 ÖP)
-  Rotationsgrünland (33.62 - 5 ÖP)
-  Annuelle Ruderalvegetation (35.61 - 11 ÖP)
-  Feldhecke mittlerer Standorte (41.22 - 17 ÖP) gemäß BPL
-  "Gewerbegebiet Rebberfeld - 2. Erweiterung" (F1)
-  Öffentliche Grünfläche (60.50 - 4 ÖP) gemäß BPL
-  "Gewerbegebiet Rebberfeld - 2. Erweiterung"
-  Gewerbefläche (60.10 - 1 ÖP/4ÖP) gemäß BPL
-  "Gewerbegebiet Rebberfeld - 2. Erweiterung"
-  Einzelbäume (45.30b / c - 6 / 4 ÖP)

Sonstiges

-  Planungsgrenze
-  Planungsgrenze "Gewerbegebiet Rebberfeld - 2. Erweiterung"
-  Flurstücksgrenzen

Gemeinde Rheinhausen

Bebauungsplan „Elzblick“

Anlage 1 - Bestands- und Bewertungsplan

Verfahrensstand

Satzungsfassung 18.05.2022

Plandaten

Plandatum: 24.01.2022
 Bearbeiter: So / Re
 Projekt-Nr.: 21-040
 Planformat: 600 x 300
 im Originalformat



Freiraum- und Landschaftsarchitektur
 Dipl.-Ing. (FH) Ralf Wermuth

design & Büro Jense
 seit 1983

Hartheimer Str. 20
 79427 Eschbach
 Fon 07634 - 694841-0
 Fax 07634 - 694841-9
 buero@FLA-wermuth.de
 www.FLA-wermuth.de