









# Bestand und Bewertung

-  Acker mit fragmentarischer Unkrautvegetation (37.11, 7 ÖP/m<sup>2</sup>)
-  Fettwiese mittlerer Standorte (33.41, 10 ÖP/m<sup>2</sup>)
-  Völlig versiegelte Straße oder Platz (60.21, 1 ÖP)
-  Einzelbaum (Grundbewertung 6 ÖP)

## Sonstiges

-  Flurstücksgrenzen
-  Geltungsbereich Spöttfeld II

### Gemeinde Rheinhausen Bebauungsplan Spöttfeld II

Anlage 1 - Bestand und Bewertung

Verfahrensstand

Frühzeitige Beteiligung: 27.09.2023

**Plandaten** Plandatum: 29.08.2023  
**M. 1 / 1.500** Bearbeiterin: Kallo  
Im Originalformat (siehe unten) Projekts-Nr.: 22-063  
Planformat: A4



**Freiraum- und LandschaftsArchitektur**  
 Dipl.-Ing. (FH) Ralf Wermuth

Härthelmer Str. 20  
 79427 Eschbach  
 Fon 07634 - 694841-0  
 Fax 07634 - 694841-9  
 buero@FLA-wermuth.de  
 www.FLA-wermuth.de