




# Naturschutzrechtliche Ersatzmaßnahmen E1 bis E3


**E1:** Entschlammung der "Krummen Kehl"

-  Derzeitiger Abfluss der "Krummen Kehl"
-  Errichtung einer Überlaufschwelle
-  Bereich der Entschlammung

**E2:** Anlage eines langgestreckten Tümpels

-  Tümpel mit Flachwasserzone und Uferbegleitvegetation

**E3:** Aufwertung von Feldgehölzen

-  Bereiche für Auflichtungsmaßnahmen und Strukturreicherungen durch das Anlegen von Wassermulden und Wurzelstubben

**Sonstiges**

-  Flurstücksgrenze
-  Naturschutzgebiet "Taubergießen"

## Gemeinde Rheinhausen

### Bebauungsplan "Bürgerzentrum II"

#### Satzungsfassung

Stand 27.07.2022

#### Anlage 4 - Lageplan Ersatzmaßnahmen

#### Plandaten

M. 1 : 3000  
im Originalformat

Plandatum: 15.07.2022  
Bearbeitet: Maier  
Projekt-Nr.: 22-001  
Planformat: 420 x 297  
Luftbild: @LUBW



Freiraum- und LandschaftsArchitektur  
Dipl.-Ing. (FH) Ralf Wermuth

Hertelstraße 20  
79427 Eschbach  
Fon 07634 - 694841-0  
Fax 07634 - 694841-9  
Bürostr. 1, Wermuth & Partner  
www.FLA-wermuth.de

