















Bestand- und Bewertung


-  Acker mit fragmentarischer Unkrautvegetation (37.11 - 4 ÖP)
-  Feldweg (60.24 - 4 ÖP)
-  Grasreiche Ruderalvegetation (35.64 - 11 ÖP)
-  Rotationsgrünland (33.62 - 5 ÖP)
-  Annuelle Ruderalvegetation (35.61 - 11 ÖP)
-  Feldhecke mittlerer Standorte (41.22 - 17 ÖP) gemäß BPL
-  "Gewerbegebiet Rebbergfeld - 2. Erweiterung" (F1)
-  Öffentliche Grünfläche (60.50 - 4 ÖP) gemäß BPL
-  "Gewerbegebiet Rebbergfeld - 2. Erweiterung"
-  Gewerbefläche (60.10 - 1 ÖP/4ÖP) gemäß BPL
-  "Gewerbegebiet Rebbergfeld - 2. Erweiterung"
-  Einzelbäume (45.30b / c - 6 / 4 ÖP)

Sonstiges

-  Planungsgrenze
-  Planungsgrenze "Gewerbegebiet Rebbergfeld - 2. Erweiterung"
-  Flurstücksgrenzen

Gemeinde Rheinhausen

Bebauungsplan „Elzblick“



Anlage 1 - Bestands- und Bewertungsplan

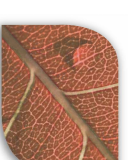
Verfahrensstand

Offenlage 16.02.2022

Plandaten

M. 1 : 1.000
Im Originalformat

Plandatum: 24.01.2022
Bearbeiter: So / Re
Projekt-Nr.: 21-040
Platformat: 600 x 300



Freiraum- und LandschaftsArchitektur
Dipl.-Ing. (FH) Ralf Wermuth

ehemals: BfLg Jansen
seit 1983

Hatthelmer Str. 20
79427 Eschbach
Fon 07634 - 694841-0
Fax 07634 - 694841-9
buero@FLA-wermuth.de
www.FLA-wermuth.de